



Lasy Państwowe
DLA LASU, DLA LUDZI

**Szacowanie szkód łowieckich
przez zespół złożony z przedstawiciela
zarządcy bądź dzierżawcy obwodu łowieckiego,
przedstawiciela WODR (Izby Rolniczej)
oraz właściciela uszkodzonej uprawy.**

Stan prawny na dzień 28.02.2022 r.

www.lasy.gov.pl



3.1. Definicja „szkody łąwieckie w uprawach i płodach rolnych”.



Szkoda

Szkoda uznawana jest za podstawową przesłankę odpowiedzialności.

Dlatego też, posługując się poglądami nauki prawa cywilnego, stwierdzić można, iż określenie to odnosi się do **wszelkich uszczerbków w dobrach lub interesach** prawnie chronionych, **których poszkodowany doznał wbrew swej woli**.



SZKODY ŁOWIECKIE – DEFINICJA

W rozpatrywanym przypadku, są to zniszczenia w uprawach i płodach rolnych spowodowane przez dziki, łosie, jelenie, daniele i sarny lub powstałe przy wykonywaniu polowania.

Szkodą w uprawie rolnej jest także szkoda wyrządzona przed zasiewem, związana z ponownym wykonaniem niezbędnych czynności agrotechnicznych przygotowujących grunt do zasiewu (Uchwała Sądu Najwyższego z dnia 19 maja 2015 r. (Sygn. akt III CZP 114/14)).



3

Art. 46. 1. ustawy Prawo łowieckie

Dzierżawca lub zarządca obwodu łowieckiego jest obowiązany do wynagradzania szkód wyrządzonych:

- w uprawach i płodach rolnych przez dziki, łosie, jelenie, daniele i sarny;
- przy wykonywaniu polowania.

Art. 50. ustawy Prawo łowieckie

1. Skarb Państwa odpowiada za szkody, o których mowa w art. 46 ust. 1, wyrządzone przez zwierzęta łowne objęte całoroczną ochroną.
- 1b. Skarb Państwa odpowiada za szkody wyrządzone przez zwierzęta łowne, o których mowa w art. 46 ust. 1 pkt 1, na obszarach niewchodzących w skład obwodów łowieckich.
2. Za szkody, o których mowa w ust. 1, wyrządzane na obszarach:
 - 1) obwodów łowieckich leśnych odszkodowania wypłaca Państwowe Gospodarstwo Leśne Lasy Państwowe ze środków budżetu państwa;
 - 2) obwodów łowieckich polnych i obszarach niewchodzących w skład obwodów łowieckich odszkodowania wypłaca zarząd województwa ze środków budżetu

państwa.

3. Za szkody, o których mowa w ust. 1b, odszkodowania wypłaca zarząd województwa ze środków budżetu państwa.
4. Oględzin i szacowania szkód, o których mowa w ust. 1 i 1b, dokonują przedstawiciele podmiotów właściwych do wypłaty odszkodowania



UPRAWA ROLNA , GRUNT ROLNY

Przepisy o szacowaniu szkód łowieckich nie definiują pojęcia „uprawa rolna”, wskazują natomiast na pojęcie „gruntu rolnego”. Samo pojęcie „**uprawy rolnej**” zostało sprecyzowane przez Sąd Najwyższy w Uchwale z dnia 27 listopada 2007 roku (sygn. akt: III CZP 67/07, OSNC 2008/12/136) uściślając, że „uprawą rolną w rozumieniu art. 46 ust. 1 pkt 1 ustawy z dnia 13 października 1995 r. - Prawo łowieckie, **jest każda uprawa prowadzona na gruncie rolnym**”.



4

Uprawa ta ma być efektem działalności ludzkiej i musi być ściśle powiązana z produkcyjną funkcją gruntu.


CEL SZACOWANIA - obiektywne ustalenie rozmiaru oraz przyczyn powstania szkody spowodowanej przez zwierzynę łowną,

Wyplacone **odszkodowanie powinno stanowić jedynie rekompensatę** za straty ilościowe i jakościowe w uprawach i płodach rolnych spowodowane przez zwierzynę łowną i nie może być źródłem dodatkowego dochodu poszkodowanego.

Czynności szacowania wymagają zastosowania odpowiednich metod opartych na standardzie, które stanowią podstawę do wyliczenia wielkości odszkodowania i weryfikacji zgłaszanych roszczeń.



Płody rolne



Naturalny biologicznie produkt przyrodyżywionej, mający swe źródło witalne w glebie, skąd czerpie zasoby potrzebne do rozwoju organizmu i jego przyszłych pokoleń.

Surowcem wykorzystywanym przez człowieka mogą być korzenie, bulwy, kłocza, łodygi, kwiatostany, owoce, ziarno.



3.2. Warunki i okoliczności, w których uszkodzenia upraw i pól rolnych nie są traktowane jako szkoda łowiecka.

Podmioty prowadzące gospodarkę łowiecką w dzierżawionych lub zarządzanych obwodach łowieckich nie ponoszą odpowiedzialności za szkody powstałe **na terenach nie wchodzących w skład tych obwodów.**



Art. 26. Ustawy Prawo łowieckie

W skład obwodów łowieckich nie wchodzi:

- parki narodowe i rezerваты przyrody, z wyjątkiem rezerwatów lub ich części, w których na obszarach wyznaczonych w planie ochrony lub zadaniach ochronnych nie zabroniono wykonywania polowania;



Art. 26. Ustawy Prawo łowieckie

W skład obwodów łowieckich nie wchodzi:

- tereny w granicach administracyjnych miast; jeżeli jednak granice te obejmują większe obszary leśne lub rolne, z obszarów tych może być utworzony obwód łowiecki lub mogą być one włączone do innych obwodów łowieckich;
- tereny zajęte przez miejscowości niezaliczane do miast, w granicach obejmujących zabudowania mieszkalne i gospodarcze z podwórzami, placami i ulicami oraz drogami wewnątrz tych miejscowości;
- budowle, zakłady i urządzenia, tereny przeznaczone na cele społeczne, kultu religijnego, przemysłowe, handlowe, składowe, transportowe i inne cele gospodarcze oraz obiekty o charakterze zabytkowym i specjalnym, w granicach ich ogrodzeń.



Art. 48 ustawy Prawo łowieckie opisuje **szczególne przypadki, kiedy nie przysługuje odszkodowanie:**

- 1) osobom, którym przydzielono grunty stanowiące własność Skarbu Państwa jako **deputaty rolne na gruntach leśnych;**



Osobom, którym przydzielono grunty stanowiące własność Skarbu Państwa jako deputaty rolne na gruntach leśnych, odszkodowanie z tytułu szkód łowieckich nie przysługuje.



DZIENNIK URZĘDOWY WOJEWÓDZTWA POMORSKIEGO

Gdańsk, dnia 14 czerwca 2019 r.

Poz. 2960

UCHWAŁA NR 116/IX/19
SEJMIKU WOJEWÓDZTWA POMORSKIEGO

z dnia 27 maja 2019 r.

w sprawie określenia terminu zakończenia okresu zbioru roślin uprawnych w województwie pomorskim w 2019 roku

Na podstawie art. 18 pkt 20 ustawy z dnia 5 czerwca 1998 roku o samorządzie województwa (tj.: Dz. U. z 2019, poz. 512) w związku z art. 48 pkt 2 ustawy z dnia 13 października 1995 roku Prawo łowieckie (tj.: Dz. U. 2018 r., poz. 2033, zm. Dz. U. z 2019 r., poz. 125)

Sejmik Województwa Pomorskiego uchwala, co następuje:

§ 1. Określa się następujące terminy zakończenia okresu zbioru roślin uprawnych w województwie pomorskim dla celów ustalania uprawnień do odszkodowań za szkody wyrządzone w uprawach i płodach rolnych przez zwierzęta łowne w 2019 roku.


Lp.	Nazwa ziemioprodu	Termin zakończenia okresu zbioru w 2019 roku.
1.	bobik	15 października
2.	bób	31 sierpnia
3.	brokuł	10 listopada
4.	brukiew	20 listopada

2) posiadaczom uszkodzonych upraw lub pól rolnych, którzy **nie dokonali ich sprzętu w terminie 14 dni** od dnia zakończenia okresu zbioru tego gatunku roślin w danym regionie, określonego przez sejmik województwa w drodze uchwały;

Osobom, którym przydzielono grunty stanowiące własność Skarbu Państwa jako deputaty rolne na gruntach leśnych, odszkodowanie z tytułu szkód łowieckich nie przysługuje.



3) posiadaczom uszkodzonych upraw lub plonów rolnych, którzy **nie wyrazili zgody na budowę** przez dzierżawcę lub zarządcę obwodu łowieckiego **urządzeń lub wykonywanie zabiegów zapobiegających szkodom**;



10

UWAGA !!!

Utracił moc z dniem 14 maja 2019 r. w zakresie, w jakim przewiduje – jako skutek odmowy zgody na budowę urządzeń lub wykonywanie zabiegów zapobiegających szkodom – zwolnienie dzierżawcy lub zarządcy obwodu łowieckiego od odpowiedzialności za szkody łowieckie niepozostające w związku przyczynowym z taką odmową zgody, na podstawie wyroku Trybunału Konstytucyjnego z dnia 8 maja 2019 r. sygn. akt K 45/16 (Dz. U. poz. 897).



4) za szkody nieprzekraczające wartości 100 kg żyta w przeliczeniu na 1 hektar uprawy;

Średnie ceny netto (bez VAT) płacone dostawcom przez wybrane prz
w okresie: 21 - 27 lutego 2022r.

TOWAR	Rodzaj ZIARNA	POLSKA				
		Cena [zł/tona]		Tygodn. zmiana ceny [%]	Strukt. obrot. [%]	
		27.02.2022	20.02.2022		27.02.2022	20.02.2022
Pszonica	konsumpcyjne	1278	1260	1,5	35,3	39,7
	paszowe	1229	1229	0,8	19,2	18,8
Żyto	konsumpcyjne	1084	1079	0,5	2,5	2,9
	paszowe	1037	1021	1,5	0,7	0,9
Jęczmień	konsumpcyjne	1083	1054	2,8	0,1	0,1
	paszowe	1123	1126	-0,3	1,7	2,1
	browarniane	1257	1252	0,4	1,9	2,5
Kukurydza	paszowe	1127	1097	2,8	34,8	27,8
Owies	konsumpcyjne	1025	1029	-0,4	0,2	0,1
	paszowe	941	919	2,4	0,3	0,3
Pszonizyto	paszowe	1132	1122	0,9	3,3	4,7
				Ogółem	100,0	100,0

11

PRZYKŁAD

Dzień ostatecznego szacowania szkody 27.02.2022 r.

Wartość 100 kg żyta – $108,40 + 103,70 = 106,05$ zł

Powierzchnia uprawy - 33 ha

Więc, gdy wartość szkody nie przekroczy

kwoty 3.499,65 zł

odszkodowanie nie przysługuje



5) za szkody powstałe w płodach złożonych w sterty, stogi i kopce, w bezpośrednim sąsiedztwie lasu;



Powołując się na ten punkt należy pamiętać, że termin „w bezpośrednim sąsiedztwie lasu” jest nieprecyzyjny i podlega szerokiej interpretacji.



6) za szkody w uprawach rolnych założonych z rażącym naruszeniem zasad agrotechnicznych;



Aby powołać się na ten punkt najpierw musimy posiadać odpowiednią wiedzę i doświadczenie w zakresie zakładania upraw i obowiązujących w tym zakresie zasad agrotechnicznych.



7) za szkody powstałe na nieruchomościach, w odniesieniu do których właściciel albo użytkownik wieczysty złożył oświadczenie o zakazie wykonywania polowania



Art.48 Ustawy Prawo łowieckie

Odszkodowanie nie przysługuje:

7) za szkody powstałe na nieruchomościach, w odniesieniu do których właściciel albo użytkownik wieczysty złożył oświadczenie o zakazie wykonywania polowania (Art. 27b. 1. będący osobą fizyczną właściciel albo użytkownik wieczysty nieruchomości wchodzącej w skład obwodu łowieckiego może złożyć oświadczenie o zakazie wykonywania polowania na tej nieruchomości w formie pisemnej) do dnia następującego po dniu:

w którym oświadczenie o zakazie wykonywania polowania zostało cofnięte albo

w którym organ właściwy do wydzierżawienia obwodu łowieckiego albo minister właściwy do spraw środowiska lub dzierżawca albo zarządca obwodu łowieckiego dowiedział się o wygaśnięciu zakazu wykonywania polowania albo

zawiadomienia o cofnięciu oświadczenia o zakazie wykonywania polowania organu właściwego do wydzierżawienia obwodu łowieckiego albo ministra właściwego do spraw środowiska.



3.3. Poszczególne etapy procesu oględzin i szacowania szkód, od momentu złożenia wniosku przez poszkodowanego, poprzez ustalenie wielkości szkody, do chwili wypłaty odszkodowania.

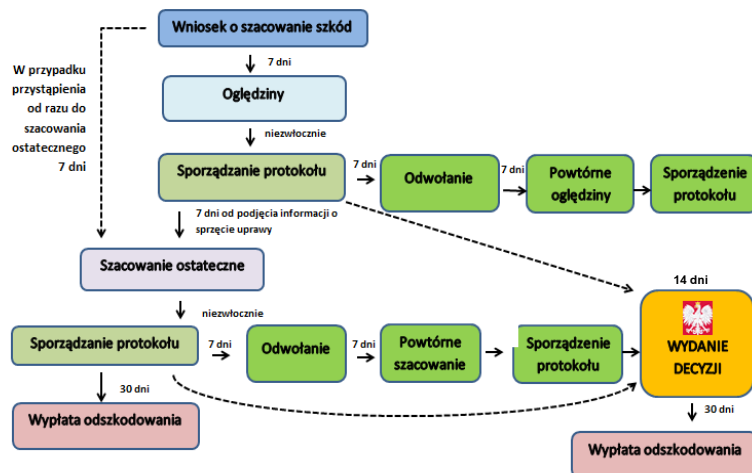


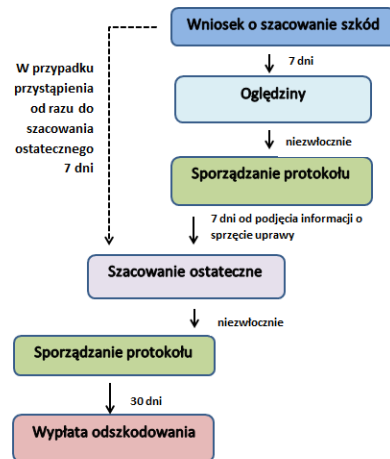
Diagram przedstawia cały proces szacowania szkód łowieckich od wniosku o szacowanie szkód do wypłaty odszkodowania.



1. Złożenie wniosku przez właściciela lub posiadacza gruntów rolnych o szacowanie szkód, w tym ustalenie wysokości odszkodowania.

2. Ogłędziny i/lub szacowanie ostateczne.

3. Wyplata odszkodowania ze środków dzierżawcy lub zarządcy obwodu łowieckiego, w przypadku nie wnoszenia odwołania przez jedną ze stron.



Proces szacowania szkód łowieckich, bez trybu odwoławczego.



Wniosek o szacowanie szkód

Właściciel albo posiadacz gruntów rolnych składa wniosek o szacowanie szkód, w tym ustalenie wysokości odszkodowania do dzierżawcy albo zarządcy obwodu łowieckiego.

Wniosek musi zawierać:

- imię i nazwisko** albo nazwę gospodarstwa, które poniosło straty;
- adres** miejsca zamieszkania albo siedzibę;
- numer telefonu** właściciela albo posiadacza gruntów rolnych;
- wskazanie **miejsca wystąpienia szkody**;
- wskazanie **rodzaju uszkodzonej uprawy** lub płodu rolnego.

PAMIĘTAJ!

Wniosek musi zostać złożony w terminie umożliwiającym dokonanie szacowania szkód.



Wniosek o szacowanie szkód

Zgodnie z rozporządzeniem z dnia 16 kwietnia 2019 r. poz. 776 w sprawie szczegółowych warunków szacowania szkód w uprawach i płodach rolnych (§ 2. 1.)

Właściciel lub posiadacz gruntów, na których powstała szkoda łowiecka dokonuje jej zgłoszenia przez złożenie wniosku o szacowanie szkód łowieckich **w postaci papierowej albo elektronicznej**, w terminie **3 dni od dnia jej stwierdzenia**.

W przypadku szkody wyrządzonej przez dziki na łąkach i pastwiskach:

- poza okresem wegetacyjnym- w terminie umożliwiającym szacowanie szkody przed doprowadzeniem uszkodzonego obszaru do stanu pierwotnego przed rozpoczęciem wegetacji;
- w okresie wegetacyjnym – w terminie 3 dni od dnia jej stwierdzenia.

W przypadku szkody wyrządzonej przez dziki na łąkach i pastwiskach należy pamiętać, że mamy dwa terminy zgłaszania szkody, uzależnione od okresu w jakim powstała szkoda.



Oględziny

Członkowie zespołu dokonują oględzin niezwłocznie, nie później niż w terminie 7 dni od dnia otrzymania wniosku o szacowanie szkód.



19

Podczas oględzin ustala się :

1. gatunek zwierzęcy, która wyrządziła szkodę;
2. rodzaj, stan i jakość uprawy;
3. obszar całej uprawy;
4. szacunkowy obszar uprawy, która została uszkodzona;
5. szacunkowy procent zniszczenia uprawy na uszkodzonym obszarze.



Oględziny

Zgodnie z rozporządzeniem z dnia 16 kwietnia 2019 r. poz. 776 w sprawie szczegółowych warunków szacowania szkód w uprawach i płodach rolnych (§ 2.2.)

Dzierżawca lub zarządca obwodu łowieckiego zawiadamia poszkodowanego oraz przedstawiciela wojewódzkiego ośrodka doradztwa rolniczego o terminie oględzin albo szacowania ostatecznego pisemnie, za pośrednictwem poczty elektronicznej lub przez krótkie wiadomości tekstowe (SMS).

Oględzin nie dokonuje się w przypadku szkód:

- w płodach rolnych;
- wyrządzonych przez dziki na łąkach i pastwiskach;
- w uprawach, jeżeli szkoda powstała i została zgłoszona bezpośrednio przed sprzętem uszkodzonej uprawy lub w jego trakcie.



Szacowanie ostateczne

Ostatecznego szacowania szkody oraz ustalenia wysokości odszkodowania dokonuje się najpóźniej w dzień sprzętu, przed dokonaniem sprzętu uszkodzonej uprawy a w przypadku szkód wyrządzonych w płodach rolnych, szkód wyrządzonych przez dziki na łąkach i pastwiskach oraz szkód w uprawach, jeżeli szkoda powstała i została zgłoszona bezpośrednio przed sprzętem lub w jego trakcie, w terminie 7 dni od dnia otrzymania wniosku o szacowanie szkód.



Podczas szacowania ostatecznego ustala się :

1. gatunek zwierzęcy, która wyrządziła szkodę;
2. rodzaj uprawy lub płodu rolnego;
3. stan i jakość uprawy lub jakość płodu rolnego;
4. obszar całej uprawy lub szacunkową masę zgromadzonego płodu rolnego;
5. obszar uprawy, która została uszkodzona lub szacunkową masę uszkodzonego płodu rolnego; procent zniszczenia uprawy na uszkodzonym obszarze;
6. plon z 1 ha lub szacunkową masę uszkodzonego płodu rolnego;
7. rozmiar szkody;
8. wysokość odszkodowania.



Wyplata odszkodowania

Wyplaty odszkodowania dokonuje dzierzawca albo zarzadca obwodu łowieckiego w terminie 30 dni od dnia sporzadzenia protokołu z szacowania ostatecznego, od którego nie wniesiono odwolania.



Wyplata odszkodowania moze zostac wyplacona gotowka lub przelewem.



3.4. Sposoby oraz terminy zawiadamiania członków zespołu dokonującego oględzin i szacowania szkód o kolejnych etapach likwidacji szkody.

Szacowania szkód łowieckich dokonuje zespół składający się z:



Przedstawiciel WODR



Przedstawiciel Koła Łowieckiego
(dzierżawcy lub zarządcy obwodu łowieckiego)



Rolnik
(właściciel albo posiadacz gruntów rolnych,
na terenie których wystąpiła szkoda)

23

Skład zespołu szacującego szkody łowieckie:

przedstawiciela wojewódzkiego ośrodka doradztwa rolniczego (WODR);

przedstawiciela koła łowieckiego (dzierżawcy lub zarządcy obwodu łowieckiego);

rolnika (właściciela albo posiadacza gruntów rolnych, na terenie których wystąpiła szkoda).

Na pisemny wniosek członka zespołu, o którym mowa, w oględzinach lub szacowaniu ostatecznym, może również brać udział **przedstawiciel** właściwej ze względu na miejsce wystąpienia szkód **izby rolniczej** (art. 46d.5.)

Nieobecność, którego z członków zespołu **nie wstrzymuje dokonania szacowania szkód.**



TERMINY ZAWIADAMIANIA CZŁONKÓW ZESPOŁU



Dzierżawca albo zarządca obwodu łowieckiego

3 dni

Rolnika



3 dni

wojewódzki Ośrodek Doradztwa Rolniczego



- Art. 46a ust. 3 Ustawy Prawo łowieckie

O terminie dokonania **ogłędzin**, o którym mowa w ust. 2, dzierżawca albo zarządca obwodu łowieckiego zawiadamia właściciela albo posiadacza gruntów rolnych oraz wojewódzki ośrodek doradztwa rolniczego właściwy ze względu na miejsce wystąpienia szkody, nie później niż przed upływem **3 dni** od dnia otrzymania wniosku, o którym mowa w art. 46 ust. 3.

Art. 46 c ust. 3 Ustawy Prawo łowieckie

O terminie planowanego sprzętu uszkodzonej uprawy właściciel albo posiadacz gruntów rolnych jest obowiązany powiadomić dzierżawcę albo zarządcę obwodu łowieckiego, w formie pisemnej, w terminie 7 dni przed zamierzonym sprzętem.

Art. 46 c ust. 4 ustawy Prawo łowieckie

O terminie dokonania **szacowania ostatecznego** szkody dzierżawca albo zarządca obwodu łowieckiego zawiadamia właściciela albo posiadacza gruntów rolnych oraz wojewódzki ośrodek doradztwa rolniczego właściwy ze względu na miejsce wystąpienia szkody, **nie później niż przed upływem 3 dni od dnia otrzymania powiadomienia**, o którym mowa w ust. 3, a w przypadkach, o których mowa w art. 46 ust. 7 - w terminie 3 dni od dnia otrzymania wniosku, o którym mowa w art. 46 ust. 3.



3.5. Uprawnienia, obowiązki i kompetencje poszczególnych członków zespołu dokonującego oględzin i szacowania szkody.

Zespół, może przybrać osobę trzecią do pomocy przy wykonywaniu czynności związanych z szacowaniem szkody, w szczególności takich jak wykonywanie pomiarów.



25

Dzierżawca albo zarządca obwodu łowieckiego:

- powiadamia członków zespołu o terminie szacowania szkody,
- aktywnie uczestniczy w szacowaniu szkody,
- wnosi swoje uwagi do protokołu lub informacje o braku uwag,
- sporządza protokół,
- dokonuje wypłaty odszkodowania.

Przedstawiciel wojewódzkiego ODR:

- aktywnie uczestniczy w szacowaniu szkody,
- wnosi swoje uwagi do protokołu lub informacje o braku uwag.

Rolnik (właściciel lub posiadacz gruntów rolnych):

- powiadamia pisemnie zarządcę lub dzierżawcę obwodu łowieckiego o stwierdzonej szkodzie,
- aktywnie uczestniczy w szacowaniu szkody,
- udziela niezbędnych informacji,
- wnosi swoje uwagi do protokołu lub informacje o braku uwag.



3.6. Poprawne sporządzania protokołu oględzin i szacowania szkody.

10 ZASAD

1. Wszystkie pola w protokole powinny być wypełnione w sposób czytelny, a sformułowania powinny być jednoznaczne i rzeczowe.
2. Sporządza się szkic sytuacyjny uszkodzonej uprawy.
3. Należy dokładnie opisać stan i jakość uprawy/jakość płodu rolnego.
4. Obszar całej uprawy, powierzchnie zredukowaną należy podawać w ha.
5. Plon należy określać w dt z 1 ha.
6. Członkowie zespołu podpisują czytelnie protokół.
7. Członkowie zespołu mają prawo wnieść zastrzeżenia do protokołu wraz z uzasadnieniem.
8. W protokole umieszcza się informację o braku zastrzeżeń albo o wniesionych zastrzeżeniach.
9. **Protokół powinien mieć pouczenie o możliwości wniesienia odwołania.**
10. Protokół sporządza się w trzech jednobrzmiących egzemplarzach po jednym dla każdego członka zespołu.

Należy pamiętać o obowiązku pouczenia stron o możliwości wniesienia odwołania do nadleśniczego właściwego ze względu na miejsce wystąpienia szkody, w terminie 7 dni od dnia podpisania protokołu.



Dane podlegające ustaleniu podczas oględzin:

- gatunek zwierzyny, która wyrządziła szkodę;
- rodzaj, stan i jakość uprawy wraz z uzasadnieniem oceny stanu i jakości uprawy;
- obszar całej uprawy (ha);
- szacunkowy obszar uprawy, która została uszkodzona (ha);
- szacunkowy procent zniszczenia uprawy na uszkodzonym obszarze (%).

27

Art. 46a. ust. 4 ustawy Prawo łowieckie

Niezwłocznie po zakończeniu oględzin dzierżawca albo zarządca obwodu łowieckiego sporządza protokół, który zawiera w szczególności następujące dane i informacje:

imiona i nazwiska osób biorących udział w oględzinach;

datę sporządzenia protokołu oraz datę dokonania oględzin;

dane podlegające ustaleniu podczas oględzin, o których mowa w ust. 1;

szkic sytuacyjny uszkodzonej uprawy;

czytelne podpisy osób biorących udział w oględzinach.



Dane podlegające ustaleniu podczas szacowania ostatecznego:

- gatunek zwierzyny, która wyrządziła szkodę;
- rodzaj, stan i jakość uprawy/płodu rolnego wraz z uzasadnieniem oceny stanu i jakości uprawy/płodu rolnego;
- obszar całej uprawy (ha) lub szacunkową masę zgromadzonego płodu rolnego (dt);
- obszar uprawy, która została uszkodzona (ha) lub szacunkową masę uszkodzonego płodu rolnego (dt);
- procent zniszczenia uprawy na uszkodzonym obszarze (%);
- powierzchnia zredukowana (ha);
- plon z 1 ha (dt);
- wysokość odszkodowania.

28

Art. 46a. ust. 4 ustawy Prawo łowieckie

Niezwłocznie po zakończeniu oględzin dzierżawca albo zarządca obwodu łowieckiego sporządza protokół, który zawiera w szczególności następujące dane i informacje:

imiona i nazwiska osób biorących udział w oględzinach;

datę sporządzenia protokołu oraz datę dokonania oględzin;

dane podlegające ustaleniu podczas oględzin, o których mowa w ust. 1;

szkic sytuacyjny uszkodzonej uprawy;

czytelne podpisy osób biorących udział w oględzinach.



Protokół szacowania ostatecznego

Niezwłocznie po zakończeniu szacowania ostatecznego dzierżawca albo zarządca obwodu łowieckiego sporządza **protokół**, który zawiera w szczególności następujące dane i informacje:

- 1) imiona i nazwiska osób biorących udział w szacowaniu ostatecznym;
- 2) datę sporządzenia protokołu oraz datę dokonania szacowania ostatecznego;
- 3) dane podlegające ustaleniu podczas szacowania ostatecznego;
- 4) szkic sytuacyjny uszkodzonej uprawy;
- 5) czytelne podpisy osób biorących udział w szacowaniu ostatecznym.



Terminu „niezwłocznie” nie należy utożsamiać z terminem natychmiastowym, termin „niezwłocznie” oznacza bowiem termin realny, mający na względzie okoliczności miejsca i czasu.
W odniesieniu do szkód łowieckich termin „niezwłocznie” należy rozumieć jako bez zbędnej zwłoki.



Członkowie zespołu mają prawo wnieść zastrzeżenia do protokołu wraz z uzasadnieniem.

W protokole umieszcza się informację o braku zastrzeżeń albo o wniesionych zastrzeżeniach.

Protokół powinien mieć pouczenie o możliwości wniesienia odwołania.

Wpłaty odszkodowania dokonuje dzierżawca albo zarządca obwodu łowieckiego
w terminie 30 dni od dnia sporządzenia protokołu z szacowania ostatecznego,
od którego nie wniesiono odwołania.

Protokół sporządza się w trzech jednobrzmiących egzemplarzach po jednym dla każdego członka zespołu.



3.7. Wyjaśnienie pojęć występujących w protokole oględzin i szacowania szkody.

1. Stan uprawy
2. Jakość uprawy
3. Jakość płodu rolnego
4. Obszar całej uprawy
5. Powierzchnia zredukowana
6. Rozmiar szkody
7. Wysokość odszkodowania



31

1. Powierzchnia zredukowana - pomnożenie obszaru uprawy, która została uszkodzona, oraz procentu jej zniszczenia
2. Rozmiar szkody - pomnożenie powierzchni zredukowanej oraz plonu z 1 ha – w przypadku szkód w uprawach;
3. Wysokość odszkodowania ustala się, mnożąc rozmiar szkody przez wartość danego płodu rolnego wyrażoną przez jego cenę skupu w rejonie powstania szkody, a jeżeli skup nie jest prowadzony przez wartość wyrażoną przez jego cenę rynkową z dnia ostatecznego szacowania szkody w rejonie jej powstania.

Wysokość odszkodowania pomniejsza się odpowiednio o nieponiesione koszty zbioru, transportu i przechowywania.

4. Wysokość odszkodowania za szkody wyrządzone przez dziki na łąkach i pastwiskach ustala się na podstawie wartości utraconego plonu (masy zielonej lub siana) w danym sezonie wegetacyjnym oraz kosztów doprowadzenia uszkodzonego obszaru do stanu pierwotnego; koszty te wylicza się na podstawie aktualnych cen prac agrotechnicznych oraz wartości rynkowej nasion niezbędnych do wysiania.



Skala stan uprawy

1 – bardzo zły

2 - zły

3 - średni

4 - dobry

5 - bardzo dobry

32

Stan uprawy podczas oględzin oraz szacowania ostatecznego ustala się w 5 stopniowej skali,

rosnąco od 1 do 5,

gdzie 1 to stan bardzo zły, 2 to stan zły, 3 to stan średni, 4 to stan dobry,

5 to stan bardzo dobry, uzasadniając ocenę wykonanymi zabiegami agrotechnicznymi oraz anomaliami rozwojowymi spowodowanymi przez czynniki niezależne od poszkodowanego, w szczególności warunki atmosferyczne



Skala jakość uprawy

1 – bardzo zła

2 - zła

3 - średnia

4 - dobra

5 - bardzo dobra

33

Jakość uprawy podczas oględzin oraz szacowania ostatecznego ustala się w 5 stopniowej skali,

rosnąco do 1 do 5,

gdzie 1 to jakość bardzo zła, 2 to jakość zła, 3 to jakość średnia, 4 to jakość dobra, 5 to jakość bardzo dobra

uzasadniając ocenę potencjalnymi możliwościami plonowania, w oparciu o daną fazę rozwoju roślin oraz przy istniejących w danym sezonie wegetacyjnym warunkach środowiskowych i klimatycznych.



Skala jakość płodu rolnego

1 – bardzo zła

2 - zła

3 - średnia

4 - dobra

5 - bardzo dobra

34

Jakość płodu rolnego podczas szacowania ostatecznego ustala się w 5 stopniowej skali,
rosnąco do 1 do 5,

gdzie 1 to jakość bardzo zła, 2 to jakość zła, 3 to jakość średnia, 4 to jakość dobra, 5 to
jakość bardzo dobra, w oparciu o cechy zewnętrzne,

w szczególności wielkość, barwę, kształt i zapach oraz stan fitosanitarny,

w szczególności występowanie śladów żerowania szkodników owadzych.



ZGODNIE Z ROZPORZĄDZENIEM

Powierzchnię zredukowaną ustala się mnożąc obszary uprawy, która uległa uszkodzeniu przez procent jej zniszczenia.

Procent zniszczenia na uszkodzonym obszarze stanowi uśredniony ze wszystkich uszkodzonych rejonów uprawy iloraz liczby roślin uszkodzonych do faktycznej obsady roślin ustalonej na podstawie wartości średniej z prób przeprowadzonych w nieuszkodzonej części uprawy. W przypadku upraw roślin o rzadkiej obsadzie można zastosować metodę prób rzędowych.

Obszar uszkodzonej uprawy ustala się przez pomiar uszkodzonych rejonów uprawy i następnie wyliczenie sumy ich pól powierzchni.



35

Do wykonania pomiarów i szkiców uszkodzonej uprawy, wykorzystuje się:

pomiary taśmą mierniczą, kołem pomiarowym, dalmierzem nitkowym lub dalmierzem laserowym; na podstawie danych dotyczących pola powierzchni działki ewidencyjnej zawartej w ewidencji gruntów i budynków; przy użyciu odbiorników Globalnych Systemów Nawigacji Satelitarnej (GNSS) przy wykorzystaniu danych zawartych w systemach informacji przestrzennej (GIS) na podstawie zdjęć wykonanych z bezałogowych statków powietrznych (dronów).



Rozmiar szkody

powierzchnia zredukowana pomnożona przez plon z 1 ha.

Plon z 1 ha ustala się na podstawie polowych prób wydajności przeprowadzanych w nieuszkodzonych częściach uprawy.



Jeżeli nie można określić plonowania na podstawie polowych prób wydajności, plon z 1 ha ustala się na podstawie średniej wartości plonowania z regionu powstania szkody w oparciu o dane uzyskane w wojewódzkim ośrodku doradztwa rolniczego lub jednostce naukowej prowadzącej badania w tym zakresie, z uwzględnieniem stanu i jakości uprawy



Wysokość odszkodowania

Wysokość odszkodowania za szkody w uprawach ustala się, mnożąc obszar uprawy, która została uszkodzona, przez procent jej zniszczenia (powierzchnia zredukowana).

Ustaloną powierzchnię zredukowaną mnoży się przez plon z 1 ha (rozmiar szkody).

Tak ustalony rozmiar szkody mnoży się przez wartość danego płodu rolnego wyrażoną przez jego cenę skupu w regionie powstania szkody, a jeżeli skup nie jest prowadzony – przez wartość wyrażoną przez jego cenę rynkową z dnia szacowania ostatecznego szkody w regionie jej powstania.

Wysokość odszkodowania pomniejsza się o koszty nieponiesione (zbioru, transportu, przechowywania), które ustala się indywidualnie dla każdej uprawy, uwzględniając nakłady, jakie poszkodowany musiałby ponieść na zebranie, transport i przechowywanie plonu objętego odszkodowaniem



Wysokość odszkodowania za szkody wyrządzone przez dziki na łąkach i pastwiskach

ustala się na podstawie wartości rynkowej utraconego plonu, odpowiednio siana lub masy zielonej, w danym sezonie wegetacyjnym.


Odszkodowanie obejmuje także koszty doprowadzenia uszkodzonego obszaru do stanu pierwotnego.



Koszty doprowadzenia uszkodzonego obszaru do stanu pierwotnego wylicza się na podstawie aktualnych cen prac agrotechnicznych oraz wartości rynkowej nasion niezbędnych do wysiania.



Wysokość odszkodowania za szkody **w płodach rolnych** ustala się, mnożąc szacunkową masę uszkodzonego płodu rolnego przez jego cenę skupu w regionie powstania szkody,
a jeżeli skup nie jest prowadzony – przez wartość wyrażoną przez jego cenę rynkową z dnia ostatecznego szacowania szkody w regionie jej powstania, z uwzględnieniem stanu i jakości płodu rolnego.



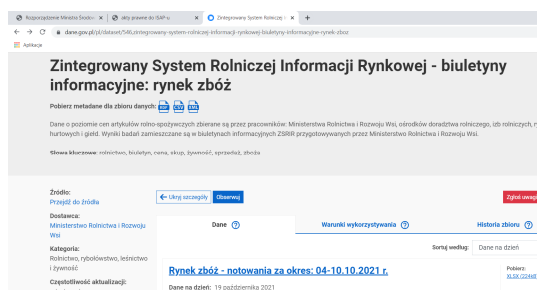
Wartość płodów rolnych, które nie występują w obrocie rynkowym w regionie powstania szkody, ustala się na podstawie wartości odtworzeniowej, którą określa się na podstawie aktualnych cen prac agrotechnicznych oraz wartości rynkowej nasion lub sadzonek niezbędnych do wysiania lub posadzenia.



Wartość plonu z użytków, które nie występują w obrocie rynkowym

w regionie powstania szkody, ustala się na podstawie współczynników do przeliczania plonu na **jednostki zbożowe**, które określa załącznik nr 1 do rozporządzenia,

oraz **średniej ceny pszenicy konsumpcyjnej** opublikowanej dla tygodnia poprzedzającego tydzień, w którym dokonano szacowania ostatecznego, na stronie podmiotowej urzędu obsługującego ministra właściwego do spraw rynków rolnych, w biuletynie informacyjnym „Rynek zbóż” Zintegrowanego Systemu Rolniczej Informacji Rynkowej, dla makroregionu, w którym znajduje się region powstania szkody.



Dane o poziomie cen artykułów rolno-spożywczych zbierane są przez pracowników: Ministerstwa Rolnictwa i Rozwoju Wsi, ośrodków doradztwa rolniczego, izb rolniczych, rynków hurtowych i giełd. Wyniki badań zamieszczane są w biuletynach informacyjnych Zintegrowanego Systemu Rolniczej Informacji Rynkowej przygotowywanych przez Ministerstwo Rolnictwa i Rozwoju Wsi.



WSPÓŁCZYNNIKI DO PRZELICZANIA PŁONU NA JEDNOSTKI ZBOŻOWE

Lp.	Roślina lub grupa roślin	Odpowiada jednostkom zbożowym
1.	pszenica	1,00
2.	żyto	0,78
3.	jęczmień	0,90
4.	owies	0,78
5.	mieszanki zbożowe	0,84
6.	pszenżyto	0,86
7.	gryka	2,04
8.	proso	1,28
9.	lukuzydza	0,76
10.	strączkowe – rośliny motylkowe gruboziarniste	1,46
11.	bobik	1,14
12.	lubin paszowy	1,44
13.	soja	1,97
14.	ziemniaki	0,66
15.	buraki cukrowe	0,19
16.	buraki pastewne	0,12
17.	rzepak i rzepak	2,19
18.	łen	2,68
19.	konopie	0,94
20.	mak/gorzycza	4,11
21.	liście tytoniu	12,59
22.	chmiel	22,52
23.	zielonka z trwałych użytków zielonych	0,17
24.	zielonka z traw w uprawach polowych mieszanki traw z roślinami motylkowymi w uprawach polowych	0,16
25.		0,17
26.	konieczyna	0,16

**Współczynniki
do przeliczania plonu
na jednostki zbożowe
wg rozporządzenia
poz.776**

Współczynniki do przeliczania plonu na jednostki zbożowe stanowią załącznik nr 1 do rozporządzenia Ministra Środowiska z dnia 16 kwietnia 2019 r. w sprawie szczegółowych warunków szacowania szkód w uprawach i płodach rolnych.



Lasy Państwowe
DLA LASU, DLA LUDZI

Dziękuję za uwagę

www.lasy.gov.pl

42