

Praca domowa (PD-3):

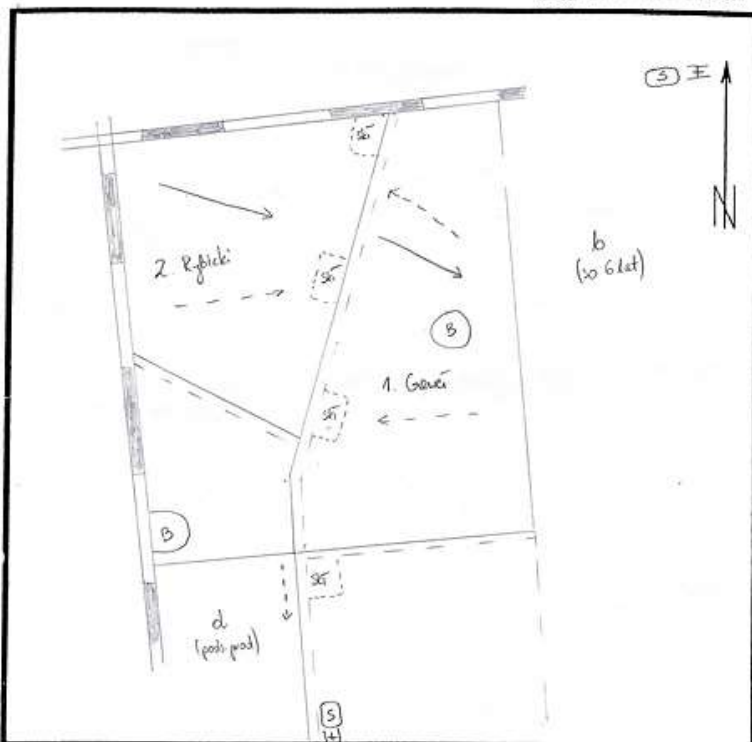
SZKIC ZRĘBOWY

Nadleśnictwo TRZCIEL Leśnictwo PSOCZEW Oddział 68c

Wykonawca prac: a) zrębowych ZUL GAWRA b) zrywkowych HELENA LEŚNIK

Koordinator prac na powierzchni Czesław Gaweł

Mieczysław Migajski, Jarosław Kawiorski
Teodor Ciupka, Tomasz Magajski
ul. Medycznych 35, 65-330 Pszczew
NIP 691-13-18-19 REGON 210464532



TRZCIEL
LEŚNICTWO
PSOCZEW (36)

Leśnictwo Psoczew

SZKIC ZRĘBOWY

ROK 2000

10-29-2-06-77 -p -00

Skala 1:2000



K. cieć Ilość i pow. gniazd Rodz. cięcia
Pow. man. 3.26 ha Pow do odn 2.61 ha Pow I raz ha TSL: LMSW D-stan: S0107-0.8

Nazwa gatunku chronionego	Powierzchnia (ha)	Liczba stanowisk
NATURA 2000 <u>Ścisła uwaga dąbrowa</u>	<u>3.26</u>	

LEGENDA:

LEGENDA

- Kierunek obalania drzew
- Kierunek zrywki drewna (szlaki zrywkowe)
- ← Kierunek wywozu
- SKM miejsca składowania drewna
- Drogi leśne
- Drogi publiczne
- Linie poszatu
- Granice pododdz. 1-4
- Literka pododdziału
- + Umieszczenie apteczki
- S Umieszczenie schronienia przyrządowego

Potwierdzenie wykonawców o zapoznaniu się z organizacją prac na powierzchni

USŁUGI LEŚNE
a) prace zrębowe ZUL GAWRA b) prace zrywkowe HELENA LEŚNIK
Czesław Gaweł, Koord. Prace Zręb. i Zrywki
ul. Zamkowa 1, 65-330 Pszczew
REGON: 210464532

ELEMENTY TECHNICZNE

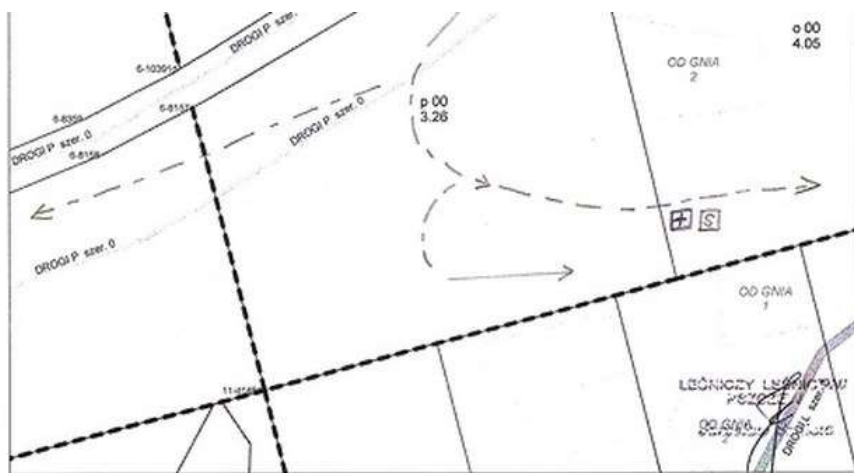


ELEMENTY EKOLOGICZNE

Potwierdzenie wykonawców o zapoznaniu się z organizacją prac na powierzchni
SIERCZAK Edmund Pabian
ul. 065743-27-18, kom. 501-019-372
NIP 691-103-70-82
Koordynator prac na powierzchni

SIERCZAK Edmund Pabian
ul. 065743-27-18, kom. 501-019-372
Prace zrywki
NIP 691-103-70-82

Utworzono w programie etMapa ©BOLIGL 2008



K. cieć Ilość i pow. gniazd Rodz. ciecia ... **IIA**
 Pow. man. **3.46** ha Pow do odn **2.61** Pow I raz ha TSL: LMSN D-stan: S0107-0.8

Nazwa gatunku chronionego	Powierzchnia (ha)	Liczba sztuk
---------------------------	-------------------	--------------

SZKIC CIEĆ ODNOWIENIOWYCH NA ROK 2018
 N-CIWO KLUCZBORK

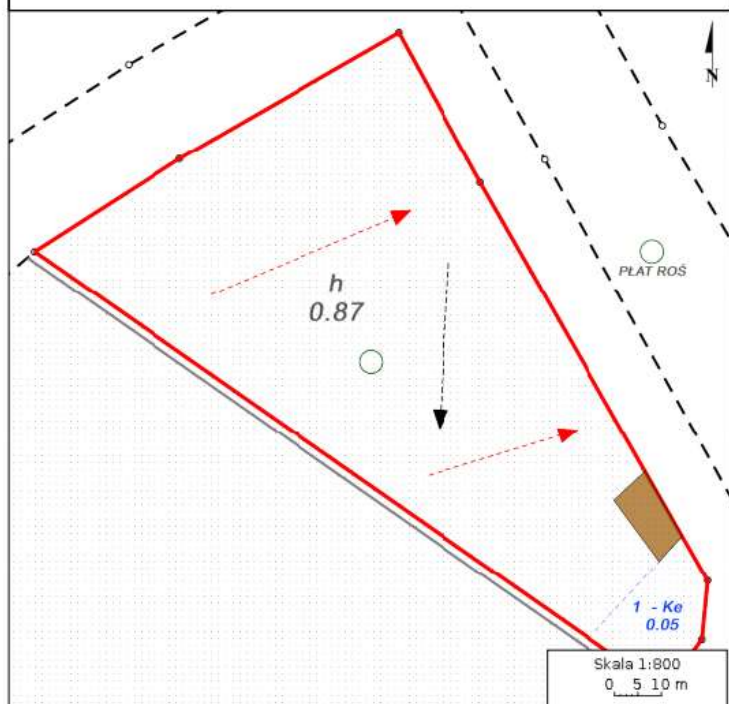
	Rębna	IIA	Powierzchnia maszynowa (ha)	1.75	Zedca	0.9
Rodzaj cieci			Powierzchnia maszynowa (ha)	0.52	TSL	LMSN
Rodzaj obiektu zabliżeniowy		10	Powierzchnia do odnawiania (ha)	0.52	TD	DB, SO



SZKIC CIĘĆ ODNOWIENIOWYCH NA ROK 2022
N-CTWO KOZIENICE, L-CTWO Chinów

16-06-2-03-65 -h -00	Rębnia	IB	Powierzchnia manipulacyjna (ha)	0.87	Zadrz.	0.9
	Rodzaj cięć	Zupełne	Powierzchnia do odnowienia (ha)	0.87	TSL	BŚW
Rodzaj obiektu selekcyjnego	---	Orientacyjny % pobór masy	Pow. zredukowana do odnowienia (ha)	0.82	TD	SO

Uwagi: Szkic zrębowy. Odnowienie naturalne - pozostawienie nasienników.



Lesnictwa	Oddziały	Powierzchnia manipulacyjna	Miejsce składowania drewna
Kierunek zrywki	Graniczniki	PNSW planowane	Linie podziału powierzchniowego
Wydzielenia	Kierunek obalania	Działki zrębowe	Inne obiekty infrastruktury
Nadlesnictwa	Punktowe osobiowości przyrodnicze		

Opis pozostawionych do odnowienia PNSW:

Kod i nr obiektu	Gatunek - wiek	Plan. odn.	Pow [ha]

Opis usuwanych w ramach cięć PNSW:

Kod i nr obiektu	Gatunek - wiek	Pow [ha]

Opis planowanych do wykonania PNSW:

Kod i nr obiektu	Gatunek - wiek	Plan. odn.	Pow [ha]
1 KEPA E	So-94		0.05

Opis pozostawionych istniejących lub ujawnionych PNSW:

Kod i nr obiektu	Gatunek - wiek	Pow [ha]

Elementy ochrony:

Typ siedliska przyrodniczego	---
Obszary chronione	---
Obszar Natura 2000	PLB140013 Ostoja Kozienicka
Strefa ochrony dziko występujących zwierząt	---
Gatunki roślin lub zwierząt chronione prawem	ROK.POS
Informacje dodatkowe	---

.....
Sporządził Kontrola merytoryczna Zatwierdził
Data Data Data